



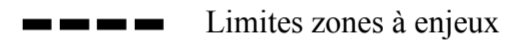
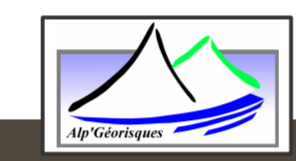


Commune de Pontis

Légende :

	Exceptionnel	Faible	Moyen	Fort
Avalanches	AE	A1	A2	A3
Inondations :				
Inondations par débordements des rivières torrentielles		I1	I2	I3
Autres inondations de plaine		Ic1	Ic2	Ic3
Crues des torrents et des ruisseaux torrentiels				
		T1/T1A	T2/T2A	T3/T3A
Ravinements et ruissellements sur versant				
		V1/V1A	V2/V2A	V3/V3A
Indice A : Zone d'accumulation des écoulements				
Mouvements de terrain :				
Glissements de terrain		G1	G2	G3
Chutes de pierres et de blocs		P1	P2	P3
Effondrements		F1	F2	F3
● Base nationale des Cavités souterraines				
 Lacs et étangs	 Axes d'écoulements couverts	 Remblais		
 Canaux et fossés	 Limites zones à enjeux			



Direction Départementale des Territoires des Alpes de Haute-Provence

Réalisation et édition : Alp'Géorisques - Juin 2019

Echelle : 1/10 000

